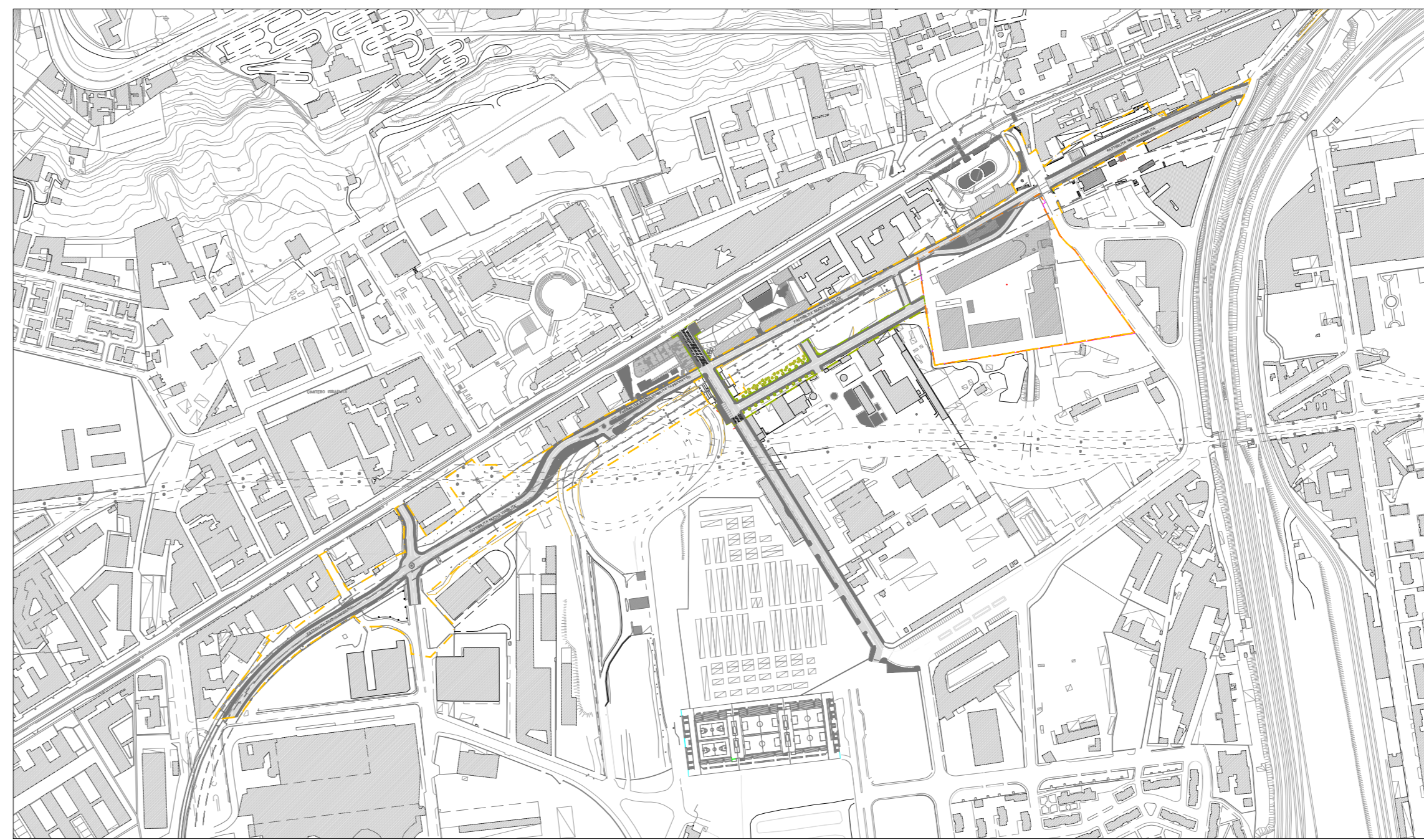
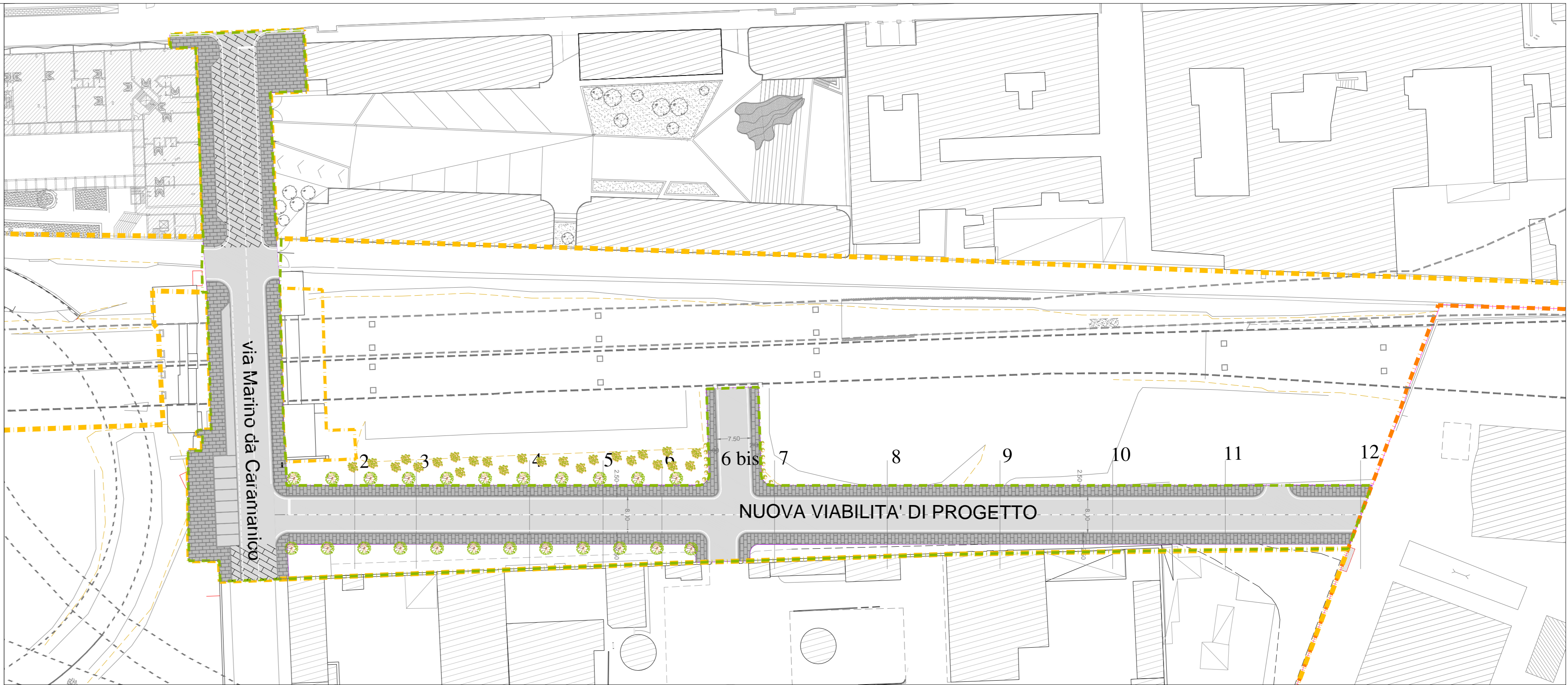









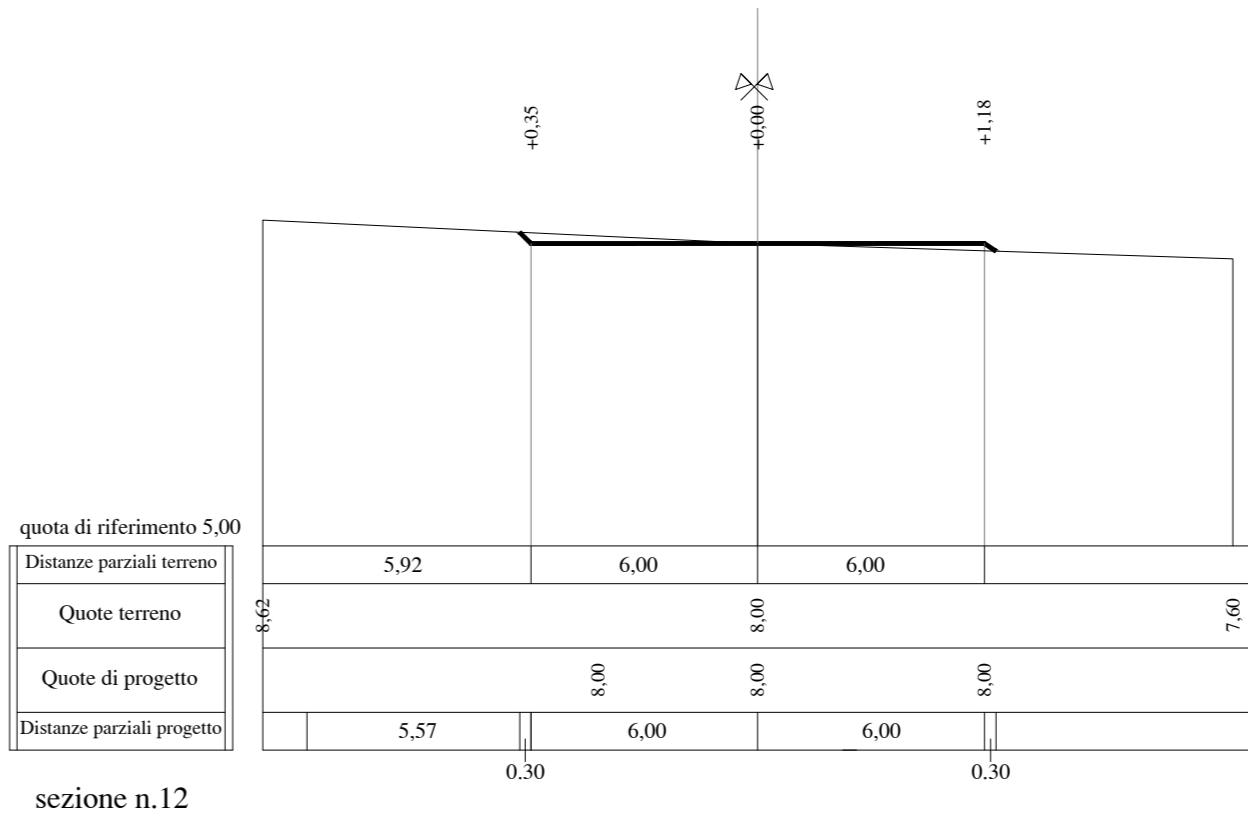
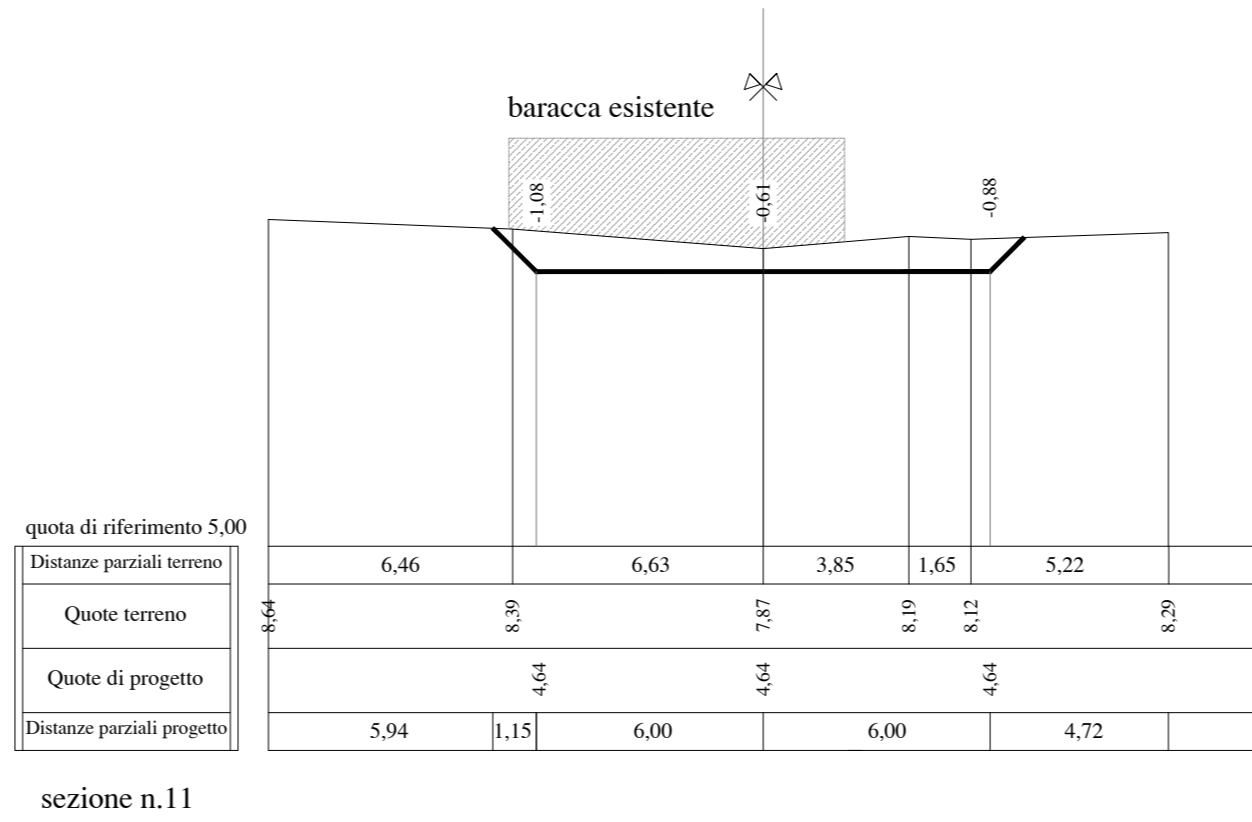
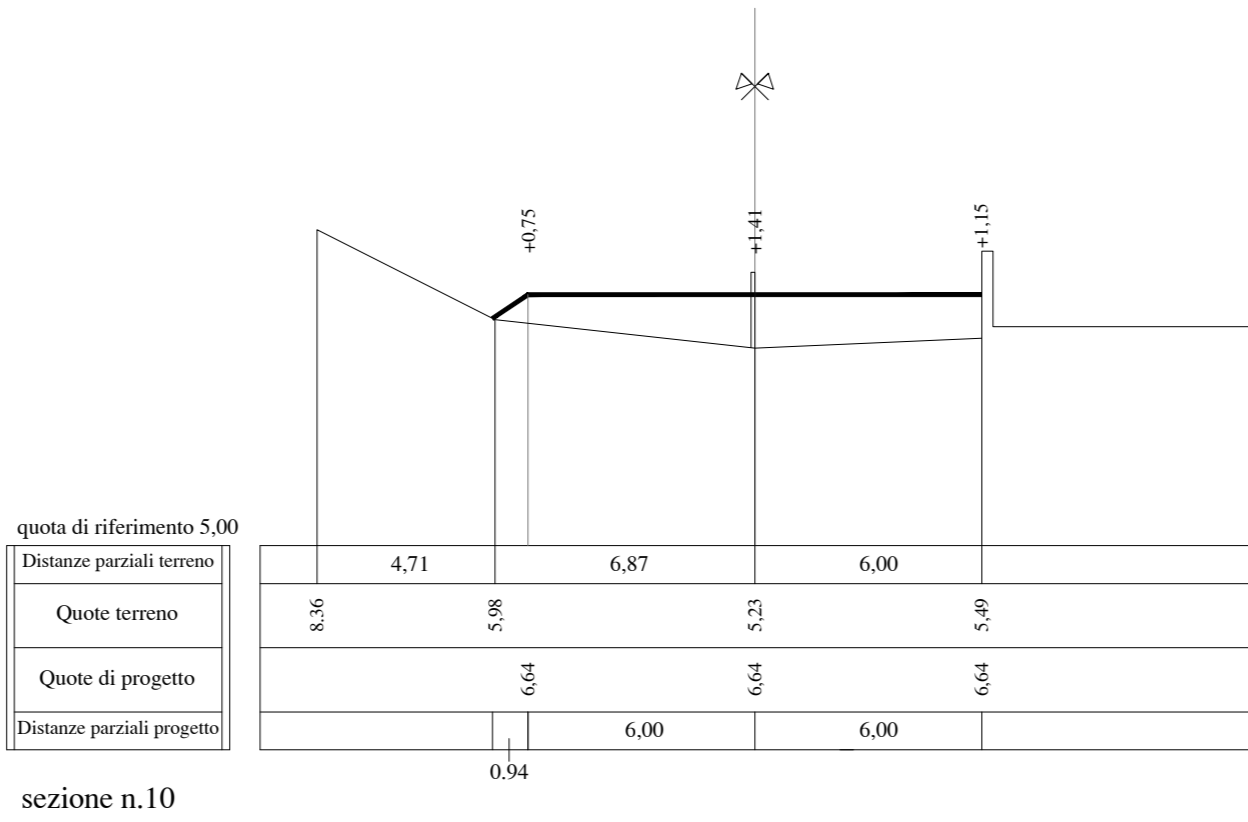
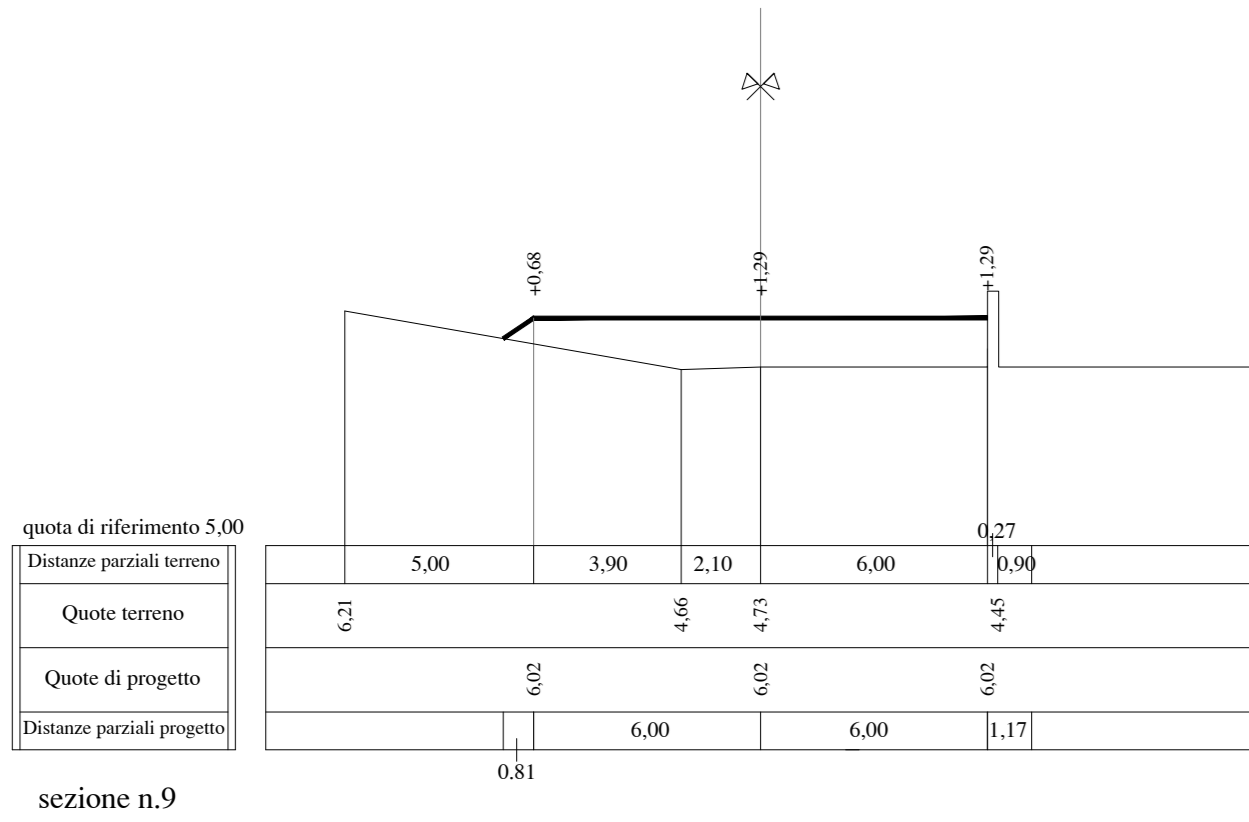
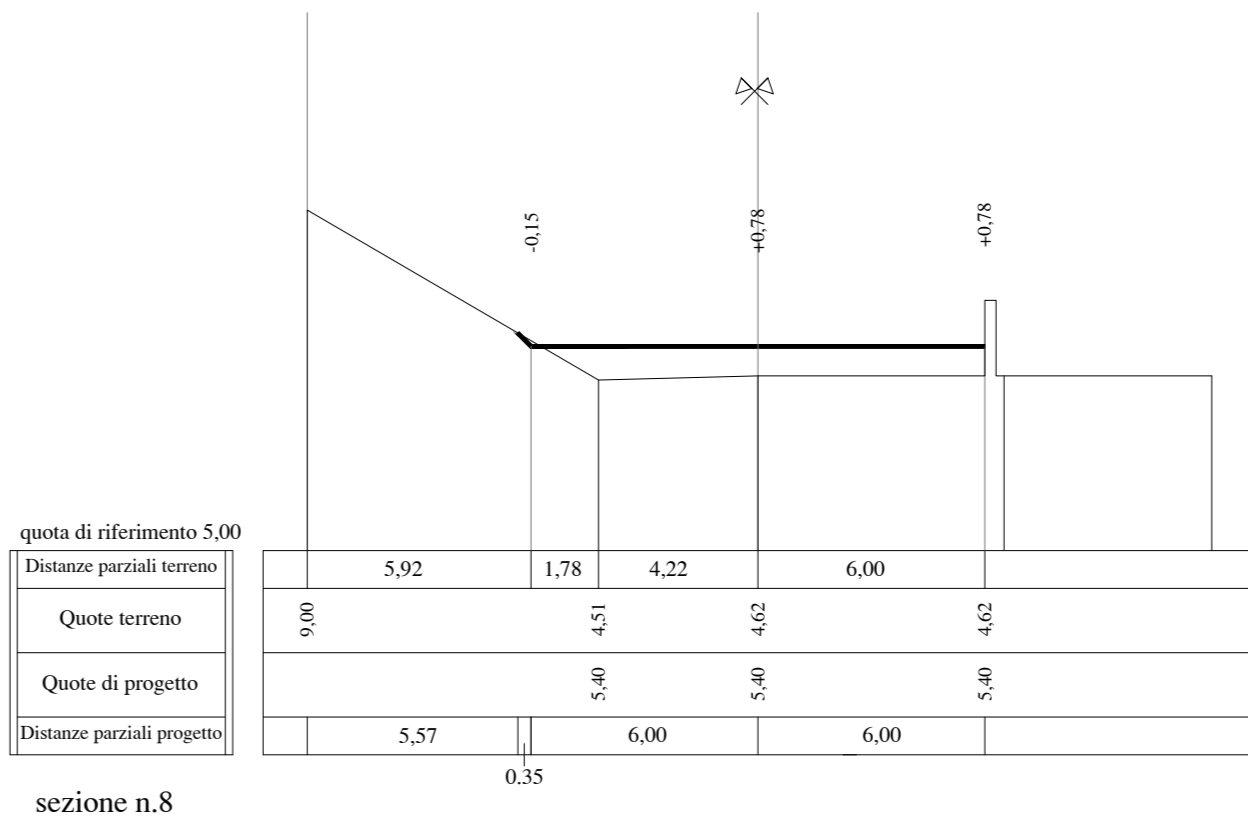
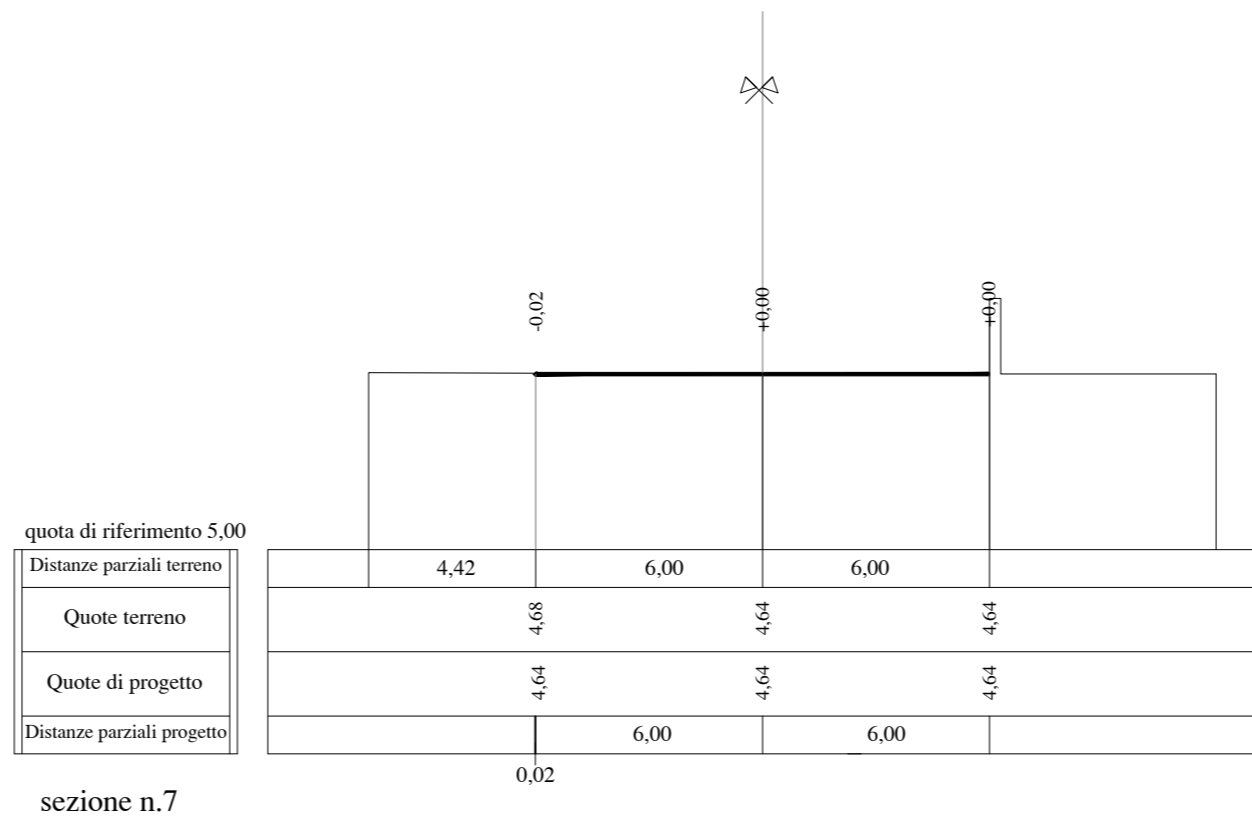
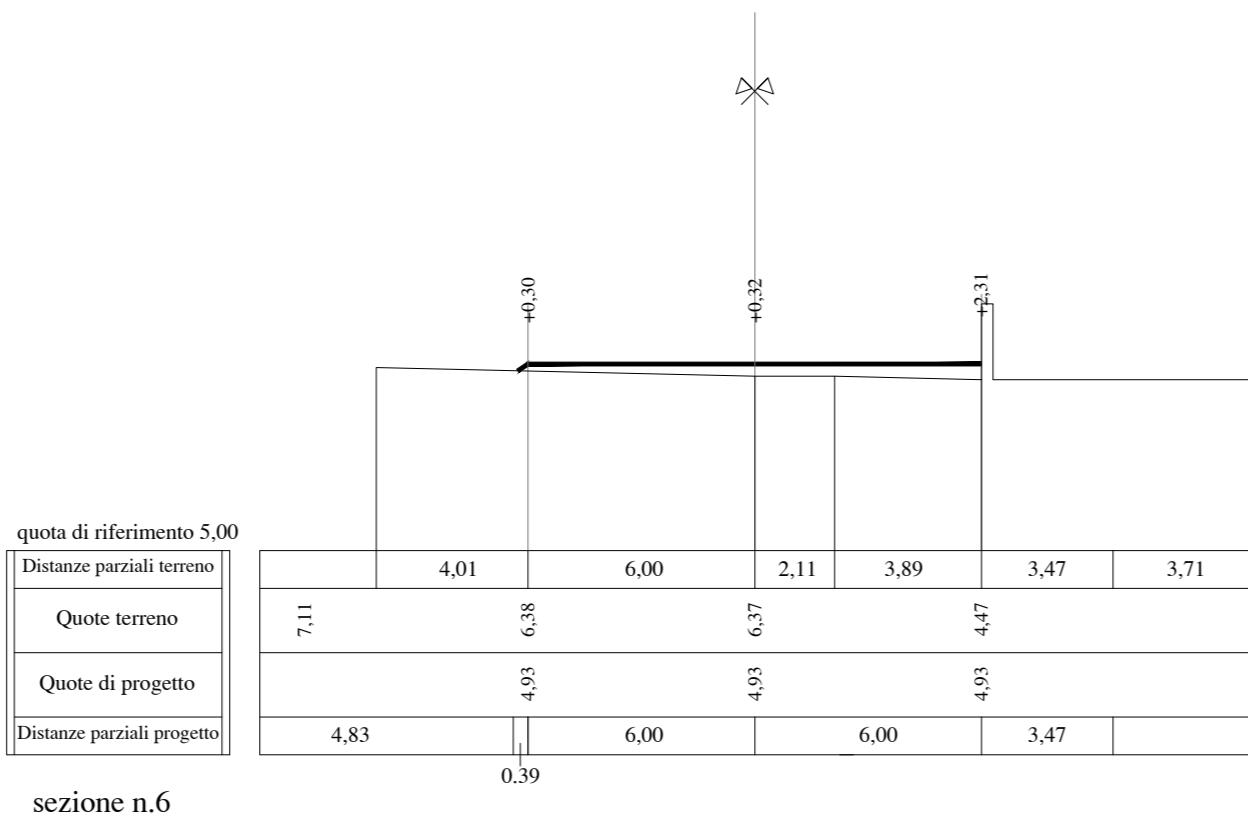
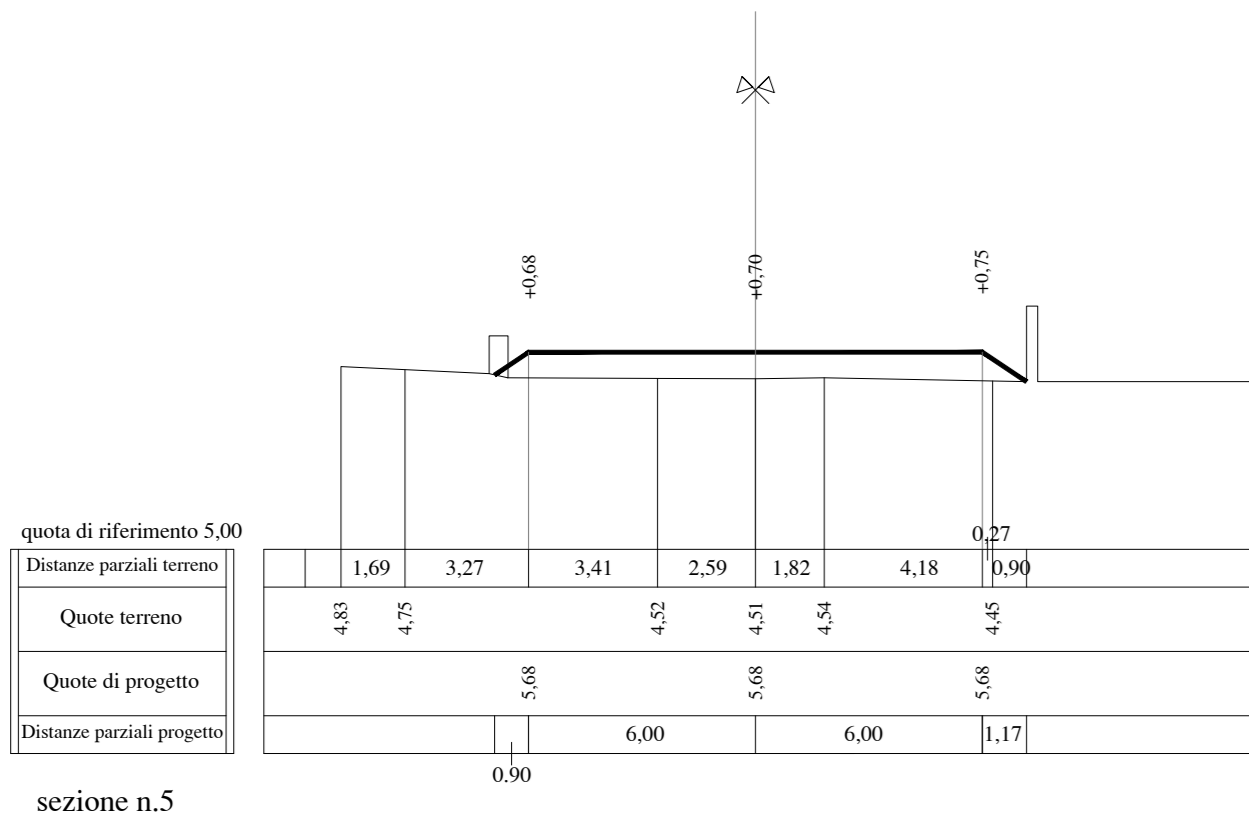
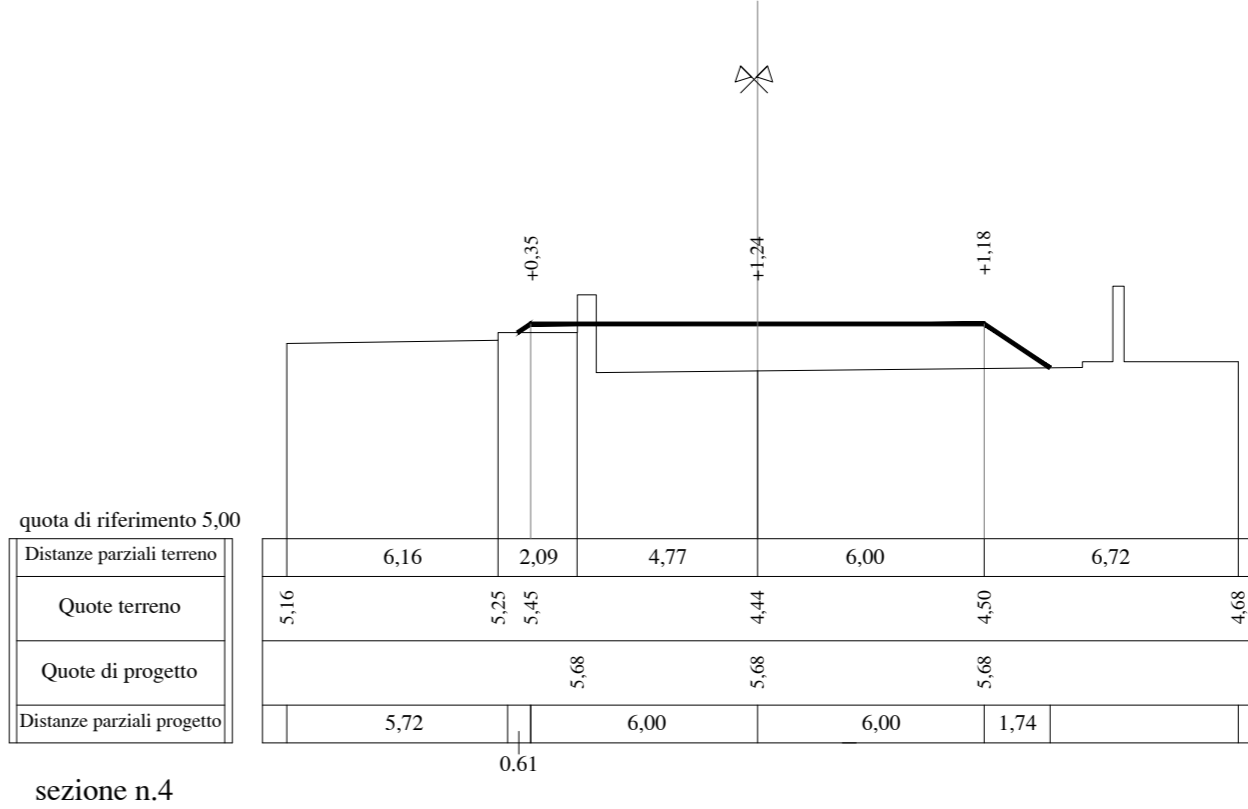
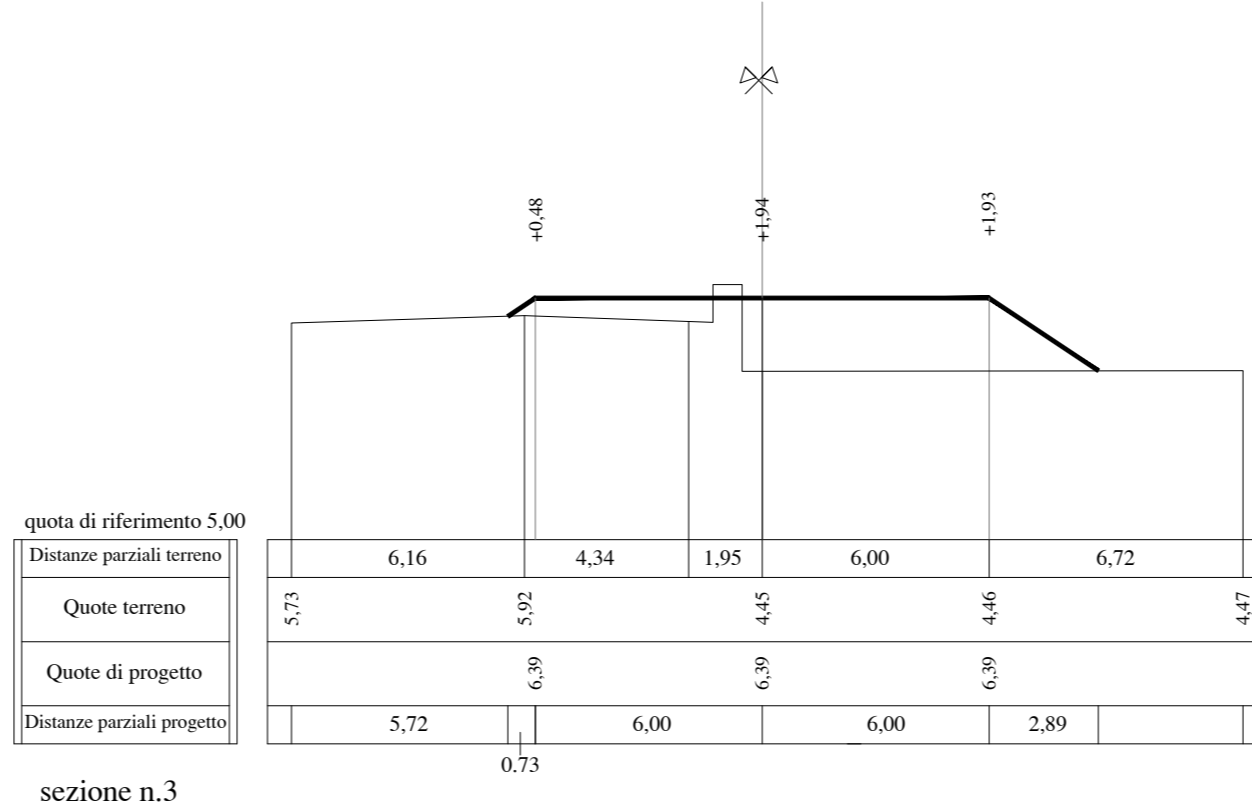
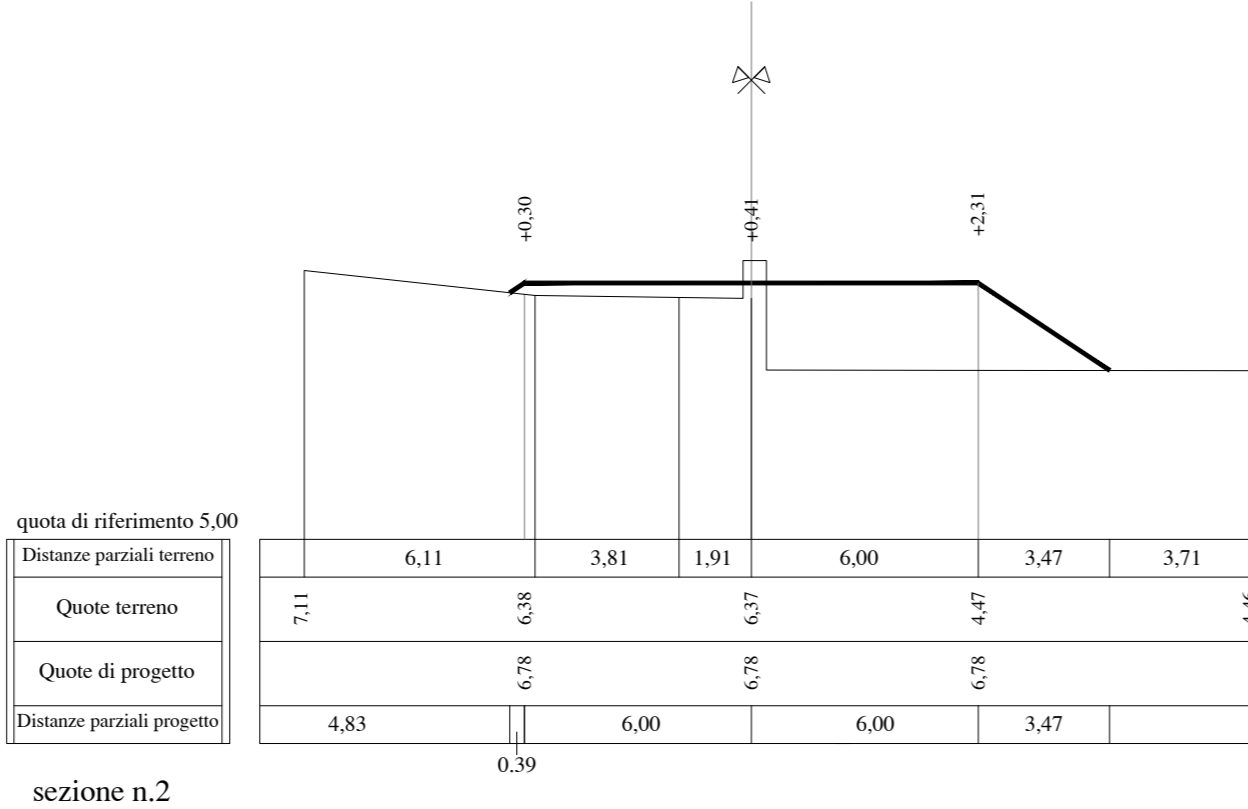
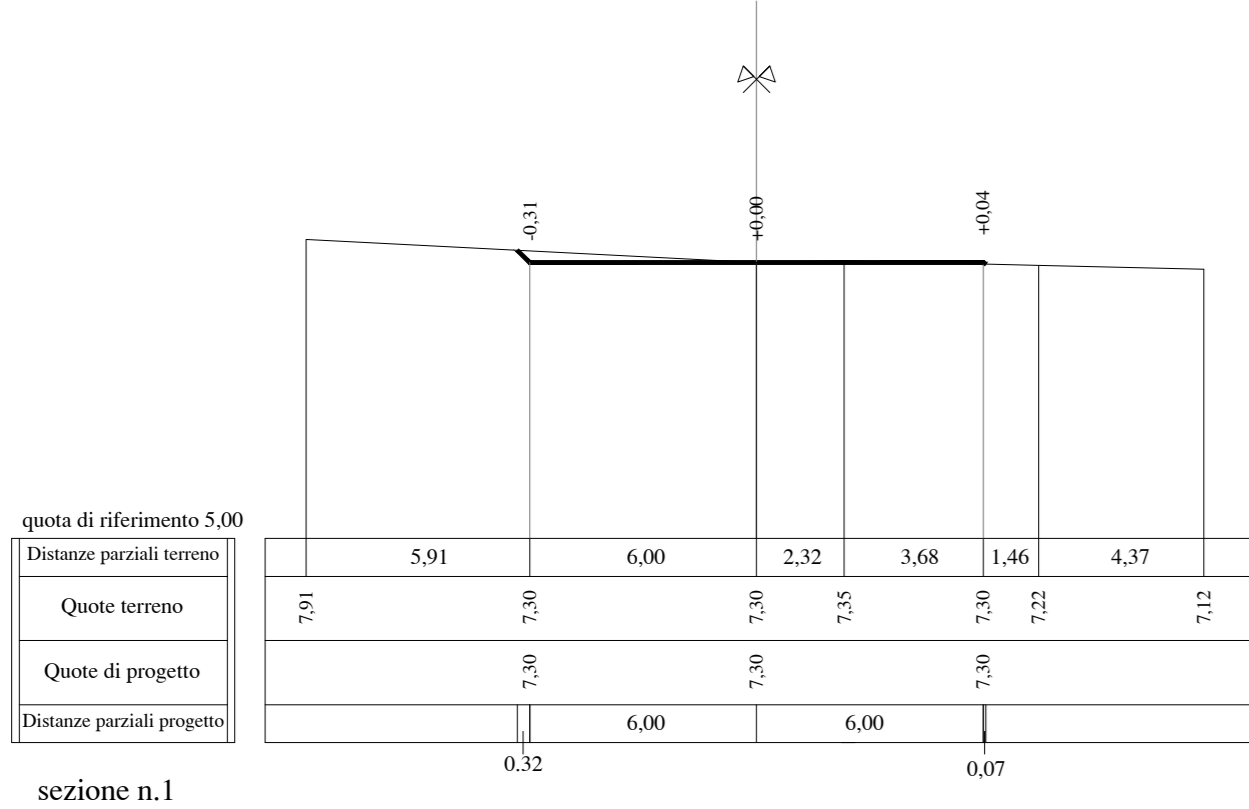


Picchetti	1	2	3	4	5	6	6 bis	7	8	9	10	11	12	
Distanze parziali	18,28	13,66	25,13	16,30	13,70	12,32	12,69	25,01	25,01	25,01	25,01	30,02		
Distanze progressive	0,00	18,28	31,94	57,07	73,37	87,07	99,39	112,08	137,09	162,10	187,11	212,12	245,14	
Distanze ettometriche							1						2	
Quote del terreno	7,30	6,37	4,45	4,44	4,51	4,61	4,47	4,64	4,62	4,73	5,23	7,87	8,00	
Quote di progetto	7,30	6,78	6,39	5,68	5,21	4,93	4,83	4,88	5,40	6,02	6,64	7,36	8,00	
Rettilifi e curve														



Legenda

	area di intervento globale
	area di intervento progetto preliminare nuova strada di ingresso alla caserma dei VV.FF.
	area di intervento caserma VV. FF.
	pavimentazione carreggiata stradale in asfalto
	pavimentazione carreggiata stradale in basolato
	pavimentazione marciapiede in lastre di pietra vulcanica
	segnaletica orizzontale
	sosta "strisce blu"
	traccia gallerie circumvesuviana/metropolitana



COMUNE DI NAPOLI
Direzione centrale Infrastrutture, lavori pubblici e mobilità
Servizio Sistema delle infrastrutture di trasporto, delle opere pubbliche a rete e dei parcheggi



Grande progetto Riqualificazione urbana Napoli est

Realizzazione di sistemi di videosorveglianza
e adeguamento della caserma dei Vigili del fuoco

Gruppo di progettazione - Comune di Napoli

progettazione urbana e infrastrutture: arch. Anna Rita Alfornatuno, ing. Marzia Di Caprio, arch. Francesca Spera, arch. Emilia Giovanna Triflettì
geom. Luciano Marino, geom. Allan Ricci

impianti fognari: ing. Roberta Catapano, ing. Stefano Napolitano

impianti pubblica illuminazione: ing. Maria Teresa Giugliano

aspetti geologici: dott. Giuseppe Marzella

verde e alberature stradali: dott. Vincenzo Campolo

servizi urbanistici: graficalc@infocampania.it

Gruppo di progettazione - Comando provinciale Vigili del Fuoco di Napoli

coordinamento generale: arch. Rosa D'Eliseo
progettazione: arch. Alfonso Giglio, ing. Luigi Madonna, ing. Giuseppe Salvati
coordinamento sicurezza in fase di progettazione: arch. Alfonso Giglio, ing. Giuseppe Salvati

Supporto Tecnico Scientifico - Università degli studi di Napoli "Federico II"
prof. arch. Luigi Piemontese, prof. ing. Emidio Nigro, prof. ing. Giorgio Serino

Responsabile del procedimento
arch. Giuseppe Pulli

Profilo longitudinale e sezioni

EG PROG 3	scala: varie	gennaio 2015
-----------	--------------	--------------